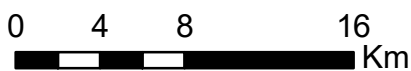




Les parcellaires des agriculteurs concernés en 2019 sur l'AAC 54051 - VANDELEVILLE (code SANDRE : 5171)



Source : Esri, Maxar, Earthstar Geographics, and the GIS User Community





Le zoom ne représente pas la totalité des exploitations concernées par l'AAC

Légende de la carte principale

1 couleur = 1 exploitation agricole

Légende de la carte de situation

-  Région Grand Est
-  Agences de l'eau

