




## Les parcelles des agriculteurs concernés en 2019 sur l'AAC 67009 - BRUMATH (code SANDRE : 4990)



Source: Esri, Maxar, Earthstar Geographics, and the GIS User Community





Le zoom ne représente pas la totalité des exploitations concernées par l'AAC

### Légende de la carte principale

1 couleur = 1 exploitation agricole

### Légende de la carte de situation

-  Région Grand Est
-  Agences de l'eau

