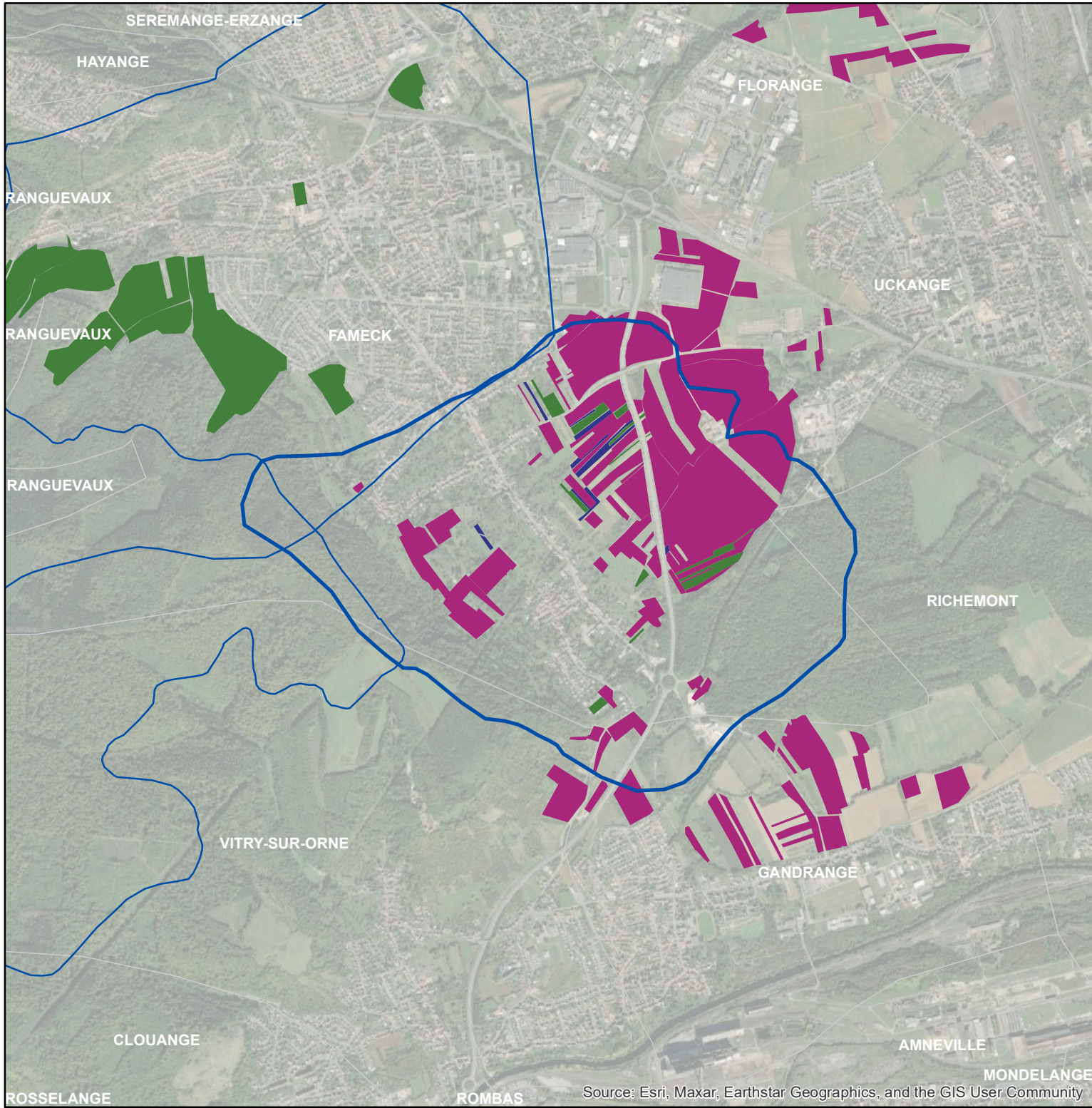




## Les parcelles des agriculteurs concernés en 2019 sur l'AAC 57064 - UCKANGE (code SANDRE : 5205)





0 0,325 0,65 1,3  
Km

### Légende de la carte principale

1 couleur = 1 exploitation agricole

### Légende de la carte de situation

-  Région Grand Est
-  Agences de l'eau

