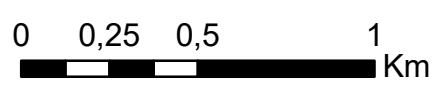






Les parcellaires des agriculteurs concernés en 2013 sur l'AAC 55015 - BAZEILLES-SUR-OTHAIN (1) (code SANDRE : 5162)



Source: Esri, Maxar, Earthstar Geographics, and the GIS User Community



Légende de la carte principale
1 couleur = 1 exploitation agricole

Légende de la carte de situation
 Région Grand Est
 Agences de l'eau

