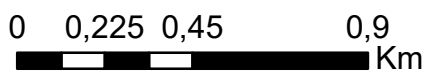




Les parcellaires des agriculteurs concernés en 2013 sur l'AAC 55027 - WISEPPE (code SANDRE : 5096)





Source: Esri, Maxar, Earthstar Geographics, and the GIS User Community



Légende de la carte principale

1 couleur = 1 exploitation agricole

Légende de la carte de situation

-  Région Grand Est
-  Agences de l'eau

