




Les parcelles des agriculteurs concernés en 2014 sur l'AAC 08009 - PUILLY-ET-CHARBEAUX (2) (code SANDRE : 5092)





Source: Esri, Maxar, Earthstar Geographics, and the GIS User Community



Légende de la carte principale

1 couleur = 1 exploitation agricole

Légende de la carte de situation

-  Région Grand Est
-  Bassins hydrographiques

