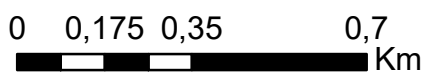






Les parcelles des agriculteurs concernés en 2014 sur l'AAC 54116 - SAULXURES-LES-VANNES (code SANDRE : 4960)



Légende de la carte principale

1 couleur = 1 exploitation agricole

Légende de la carte de situation

-  Région Grand Est
-  Bassins hydrographiques

