




Les parcellaires des agriculteurs concernés en 2019 sur l'AAC 54022 - NEUVILLER-SUR-MOSELLE (code SANDRE : 5136)





Source: Esri, Maxar, Earthstar Geographics and the GIS User Community



Légende de la carte principale

1 couleur = 1 exploitation agricole

Légende de la carte de situation

-  Région Grand Est
-  Bassins hydrographiques

