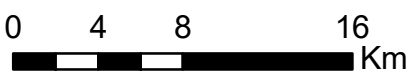




Les parcellaires des agriculteurs concernés en 2019 sur l'AAC 67018 - THAL-MARMOUTIER (code SANDRE : 5048)





Le zoom ne représente pas la totalité des exploitations concernées par l'AAC

Légende de la carte principale

1 couleur = 1 exploitation agricole

Légende de la carte de situation

-  Région Grand Est
-  Bassins hydrographiques

