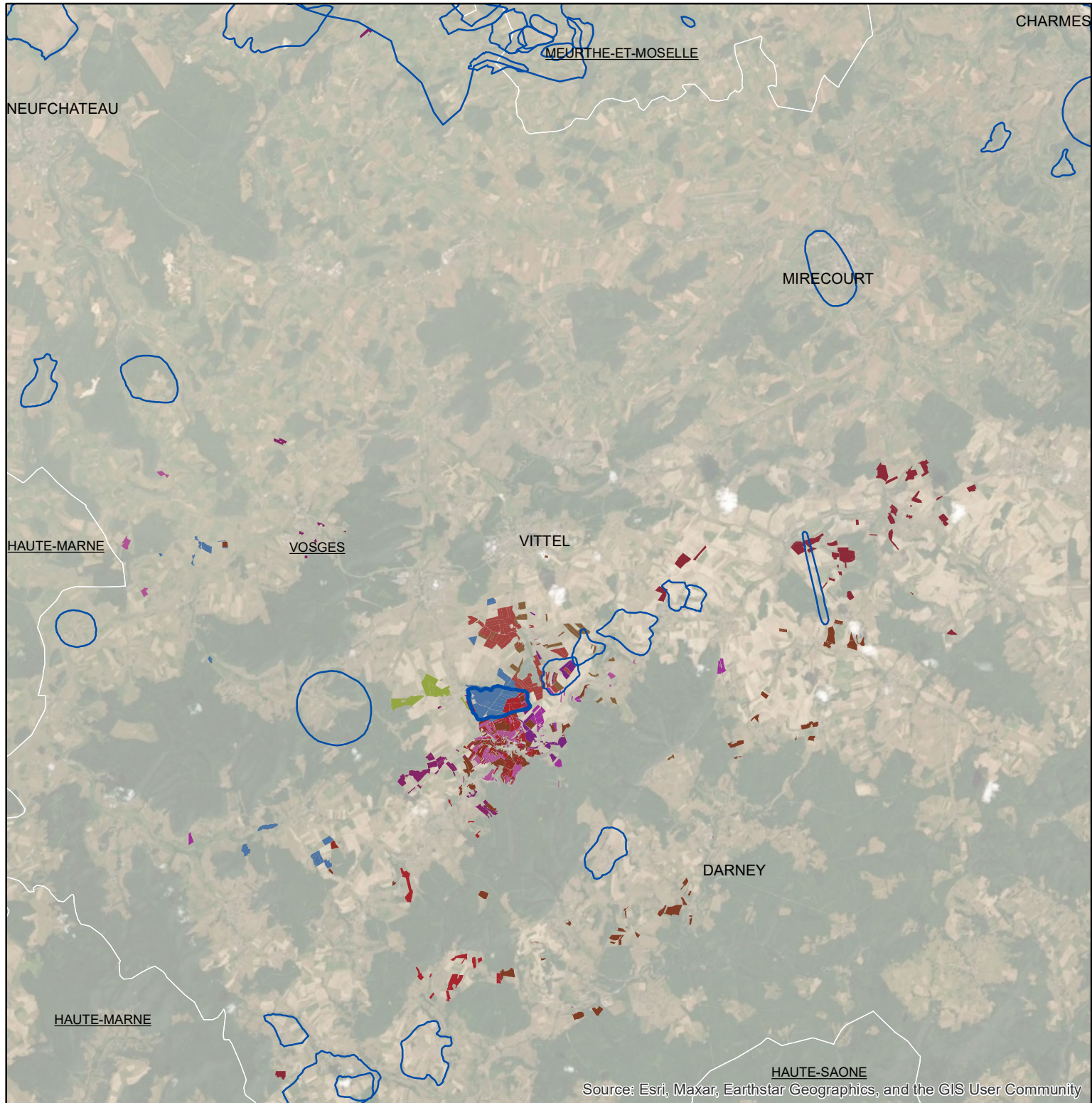
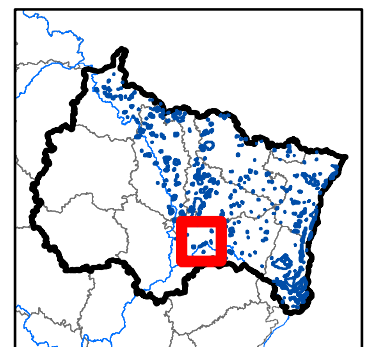
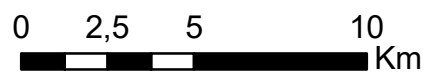




## Les parcellaires des agriculteurs concernés en 2019 sur l'AAC 88034 - DOMBROT-LE-SEC (code SANDRE : 5040)



Source: Esri, Maxar, Earthstar Geographics, and the GIS User Community



### Légende de la carte de situation

- Région Grand Est
- Bassins hydrographiques

### Légende de la carte principale

1 couleur = 1 exploitation agricole