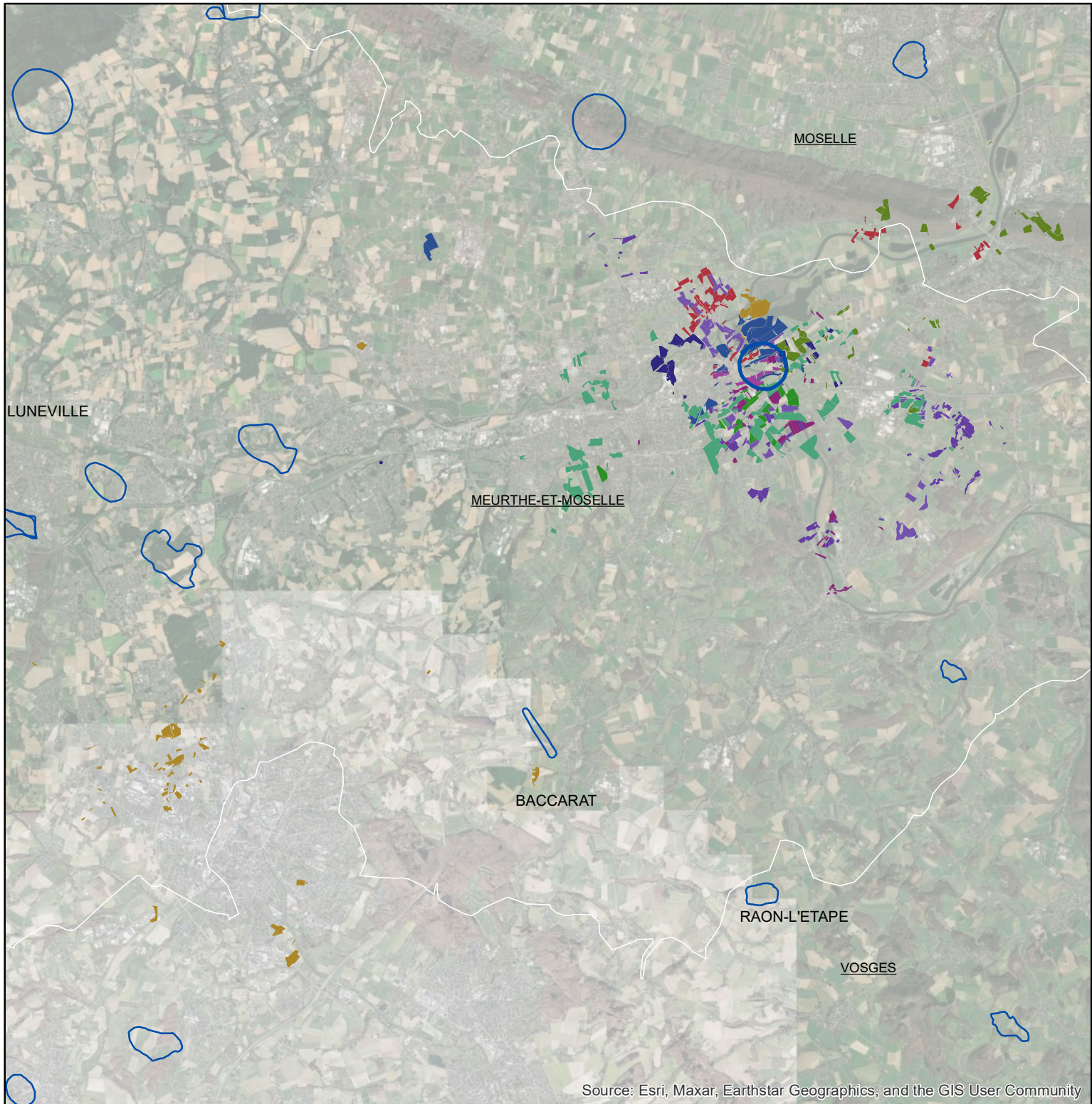






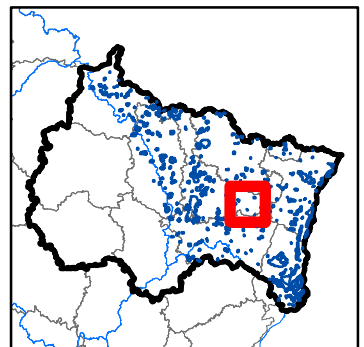
Les parcellaires des agriculteurs concernés en 2019 sur l'AAC 54061 - BLAMONT (code SANDRE : 5103)



0 2,25 4,5 9
Km

Légende de la carte de situation

-  Région Grand Est
-  Bassins hydrographiques



Légende de la carte principale

1 couleur = 1 exploitation agricole